



DZIENNIK URZĘDOWY

WOJEWÓDZTWA ŚLĄSKIEGO

Katowice, dnia 27 lutego 2020 r.

Poz. 1674

UCHWAŁA NR XXI/254/2020 RADY MIASTA KNURÓW

z dnia 19 lutego 2020 r.

w sprawie zmiany miejscowego planu zagospodarowania przestrzennego miasta Knurów, obejmującego obszar ograniczony ul. ks. Alojzego Kozielka, ul. Dworcową, ul. Rybną i granicami administracyjnymi miasta wraz z rejonem „III Kolonii” – Etap I

Na podstawie art. 18 ust. 2 pkt 5, art. 40 ust. 1 i art. 41 ust. 1 ustawy z dnia 8 marca 1990 r. o samorządzie gminnym (Dz. U. 2019 r. poz. 506, ze zm.) oraz art. 14 ust. 8, art. 20 ust. 1 i art. 27 ustawy z dnia 27 marca 2003 r. o planowaniu i zagospodarowaniu przestrzennym (Dz. U. z 2018 r. poz. 1945, ze zm.), w związku z uchwałą Nr L/667/18 Rady Miasta Knurów z dnia 20 czerwca 2018 r., w sprawie przystąpienia do sporządzania zmiany miejscowego planu zagospodarowania przestrzennego miasta Knurów, obejmującego obszar ograniczony ul. ks. Alojzego Kozielka, ul. Dworcową, ul. Rybną i granicami administracyjnymi miasta wraz z rejonem „III Kolonii” – Etap I, zmienioną uchwałą Nr V/59/2019 Rady Miasta Knurów z dnia 27 lutego 2019 r. w sprawie zmiany uchwały Nr L/667/18 Rady Miasta Knurów z dnia 20 czerwca 2018 r., na wniosek Prezydenta Miasta Knurów

RADA MIASTA KNURÓW

**stwierdza, że objęta niniejszą uchwałą zmiana miejscowego planu zagospodarowania przestrzennego miasta Knurów, obejmującego obszar ograniczony ul. ks. Alojzego Kozielka, ul. Dworcową, ul. Rybną i granicami administracyjnymi miasta wraz z rejonem „III Kolonii” – Etap I, przyjętego uchwałą Nr XXXII/438/17 Rady Miasta Knurów z dnia 19 kwietnia 2017 r., opublikowaną w Dz. U. Woj. Śl. poz. 2814, z dnia 27 kwietnia 2017 r., zmienionego uchwałą Rady Miasta Knurów Nr III/32/18 z dnia 19.12.2018r. (opublikowaną w Dz. U. Woj. Śl. poz. 8322, z dnia 28 grudnia 2018r.) nie narusza ustaleń „studium uwarunkowań i kierunków zagospodarowania przestrzennego miasta Knurów”, przyjętego jako dokument w formie ujednoliconej uchwałą Nr LV/729/18 Rady Miasta Knurów z dnia 17 października 2018 r.
i uchwała co następuje:**

§ 1. W uchwale Nr XXXII/438/17 Rady Miasta Knurów z dnia 19 kwietnia 2017 r., opublikowanej w Dz. U. Woj. Śl. poz. 2814, z dnia 27 kwietnia 2017 r., zmienionej uchwałą Rady Miasta Knurów Nr III/32/18 z dnia 19.12.2018 r. (opublikowaną w Dz. U. Woj. Śl. poz. 8322, z dnia 28 grudnia 2018 r.) wprowadza się następujące zmiany: załącznik nr 1 (graficzny) do niniejszej uchwały zastępuje w części załącznik nr 1 (graficzny) do uchwały Nr XXXII/438/17 Rady Miasta Knurów z dnia 19 kwietnia 2017 r.

§ 2. Dla terenów objętych zmianą planu ustala się wysokość stawki procentowej, o której mowa w art. 36 ust. 4 ustawy z dnia 27 marca 2003 r. o planowaniu i zagospodarowaniu przestrzennym, na 30%.

§ 3. Załącznikami, w formie tekstowej, do niniejszej uchwały są:

- 1) rozstrzygnięcie o sposobie rozpatrzenia uwag wniesionych do projektu zmiany planu, stanowiące załącznik nr 2;

2) rozstrzygnięcie o sposobie realizacji, zapisanych w zmianie planu, inwestycji z zakresu infrastruktury technicznej, które należą do zadań własnych gminy oraz zasadach ich finansowania, zgodnie z przepisami o finansach publicznych, stanowiące załącznik nr 3.

§ 4. Wykonanie uchwały powierza się Prezydentowi Miasta Knurów.

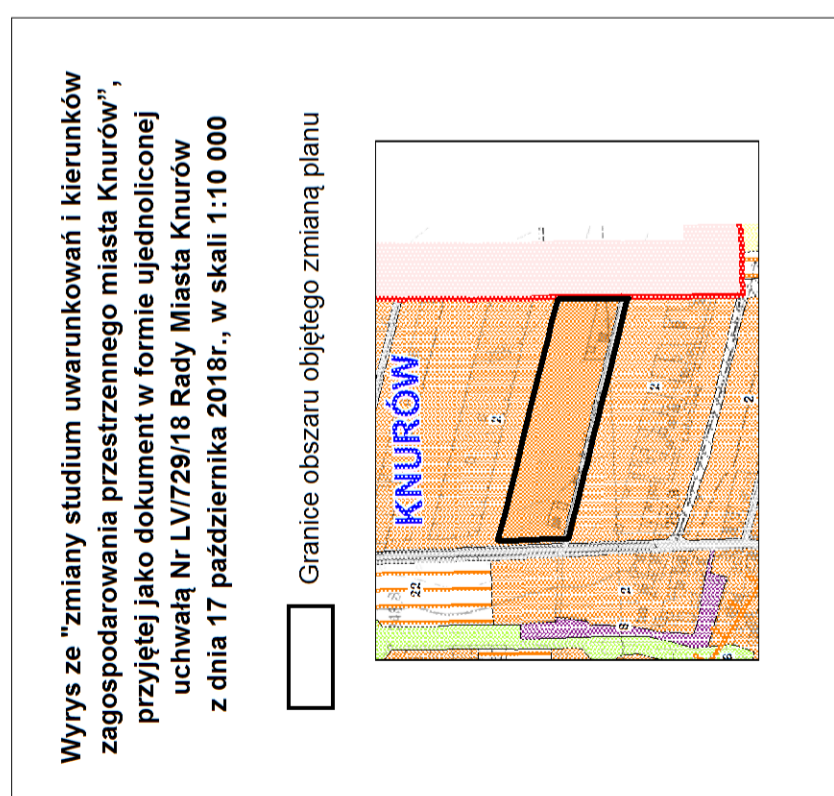
§ 5. Uchwała wchodzi w życie po upływie 30 dni od dnia jej ogłoszenia w Dzienniku Urzędowym Województwa Śląskiego.

Przewodniczący Rady

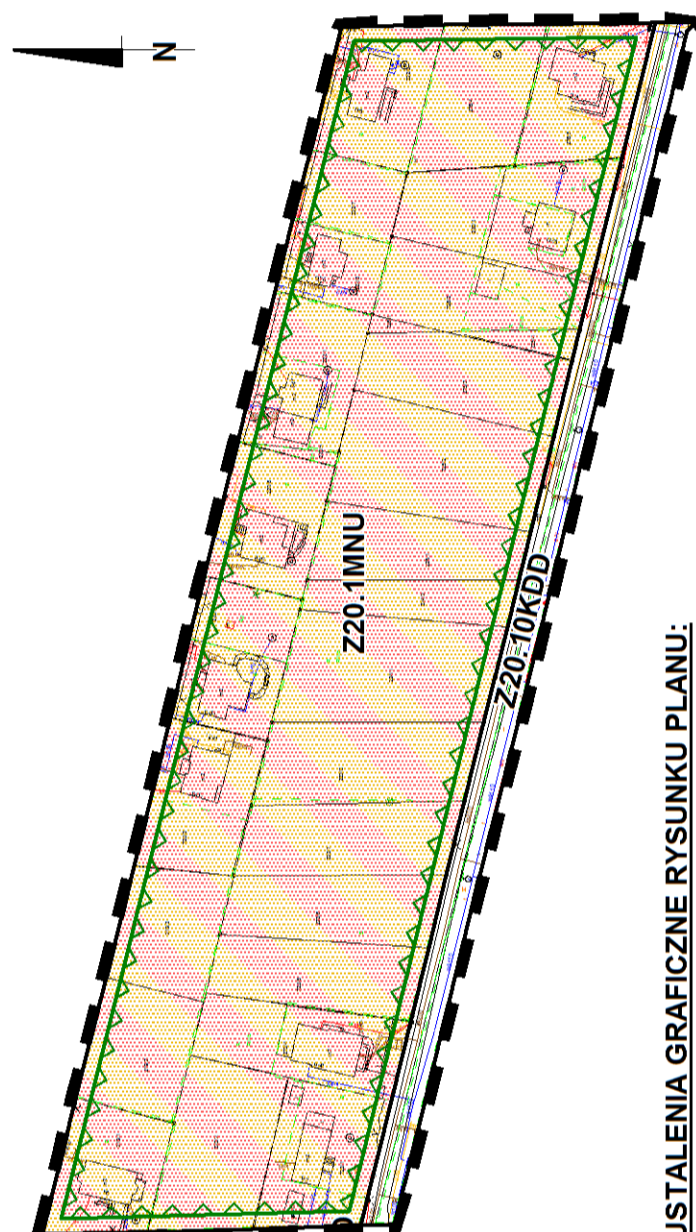
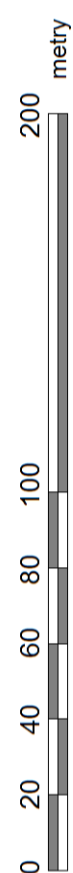
Tomasz Rzepa



**ZMIANA MIEJSCOWEGO PLANU ZAGOSPODAROWANIA PRZESTRZENNEGO MIASTA KNURÓW, OBEJMUJĄCEGO OBSZAR OGRANICZONY
UL. KS. ALOJZEGO KOZIEŁKA, UL. DWORCOWA, UL. RYBNA I GRANICAMI ADMINISTRACYJNYMI MIASTA WRAZ Z REJONEM "II KOLONII" – ETAP I**



SKALA 1:2000



USTALENIA GRAFICZNE RYSUNKU PLANU:

- GRANICA OBSZARU OBJĘTEGO ZMIANĄ PLANU
- LINIE ROZGRANICZAJĄCE TERENY O RÓŻNYM PRZEZNACZENIU LUB RÓŻNYCH ZASADACH ZAGOSPODAROWANIA

SYMBOLE LITEROWE, IDENTYFIKUJĄCE TERENY WYDZIELONE LINIAMI ROZGRANICZAJĄCYMI I OZNACZAJĄCE ICH PODSTAWOWE PRZEZNACZENIE:

- MNU TEREN ZABUDOWY MIESZKANIOWEJ JEDNORODZINNEJ, USŁUGOWEJ
- KDD TEREN DROGI PUBLICZNEJ KLASY D - DOJAZDOWA
- NIEPRZEKRACZALNE LINIE ZABUDOWY

OZNACZENIA GRAFICZNE PEŁNIACE FUNKCJE INFORMACYJNA:

- Z20.** SYMBOL PLANU, KTÓRY TWORZY LITERA "Z" I LICZBA Z KROPKĄ "20" (POPZEDZAJĄCY SYMBOL LITEROWY IDENTYFIKUJĄCY TEREN WYDZIELONY LINIAMI ROZGRANICZAJĄCYMI)

Załącznik Nr 2 do uchwały Nr XXI/254/2020

Rady Miasta Knurów

z dnia 19 lutego 2020 r.

Rozstrzygnięcie Rady Miasta Knurów o sposobie rozpatrzenia uwag wniesionych do projektu zmiany planu.

Działając zgodnie z art. 20 ust. 1 ustawy z dnia 27 marca 2003 r. o planowaniu i zagospodarowaniu przestrzennym (Dz. U. z 2018 r. poz. 1945, ze zm.),

Rada Miasta Knurów stwierdza:

brak przesłanki do rozstrzygnięć o sposobie rozpatrzenia uwag do zmiany miejscowego planu zagospodarowania przestrzennego miasta Knurów, obejmującego obszar ograniczony ul. ks. Alojzego Koziełka, ul. Dworcową, ul. Rybną i granicami administracyjnymi miasta wraz z rejonem „III Kolonii” – Etap I, uchwalonego uchwałą Nr XXXII/438/17 Rady Miasta Knurów z dnia 19 kwietnia 2017 r., opublikowaną w Dz. U. Woj. Śl. poz. 2814, z dnia 27 kwietnia 2017 r., zmienionego uchwałą Rady Miasta Knurów Nr III/32/18 z dnia 19.12.2018 r. (opublikowaną w Dz. U. Woj. Śl. z dnia 28 grudnia 2018 r. poz. 8322) – w związku z oświadczeniem Prezydenta Miasta Knurów o nie wpłynięciu uwag do przedmiotowego projektu zmiany planu, w okresie jego wyłożenia do publicznego wglądu.

Załącznik Nr 3 do uchwały Nr XXI/254/2020

Rady Miasta Knurów

z dnia 19 lutego 2020 r.

Rozstrzygnięcie Rady Miasta Knurów o sposobie realizacji, zapisanych w zmianie planu, inwestycji z zakresu infrastruktury technicznej, które należą do zadań własnych gminy oraz zasadach ich finansowania, zgodnie z przepisami o finansach publicznych.

Działając zgodnie z art. 20 ust. 1 ustawy z dnia 27 marca 2003 r. o planowaniu i zagospodarowaniu przestrzennym (Dz. U. z 2018 r. poz. 1945, ze zm.),

Rada Miasta Knurów stwierdza:

zmiana miejscowego planu zagospodarowania przestrzennego miasta Knurów, obejmującego obszar ograniczony ul. ks. Alojzego Kozielka, ul. Dworcową, ul. Rybną i granicami administracyjnymi miasta wraz z rejonem „III Kolonii” – Etap I, uchwalonego uchwałą Nr XXXII/438/17 Rady Miasta Knurów z dnia 19 kwietnia 2017 r., opublikowaną w Dz. U. Woj. Śl. poz. 2814, z dnia 27 kwietnia 2017 r., zmienionego uchwałą Rady Miasta Knurów Nr III/32/18 z dnia 19.12.2018 r. (opublikowaną w Dz. U. Woj. Śl. z dnia 28 grudnia 2018 r. poz. 8322) nie powoduje konieczności realizacji nowych elementów układu komunikacyjnego ani sieci infrastruktury technicznej, jako zadań własnych gminy.